



ambito: **SAN NICANDRO**

TAV. C.3.2

Unità architettoniche per numero di piani

data: giugno 2014

scala: 1:1.000

adozione

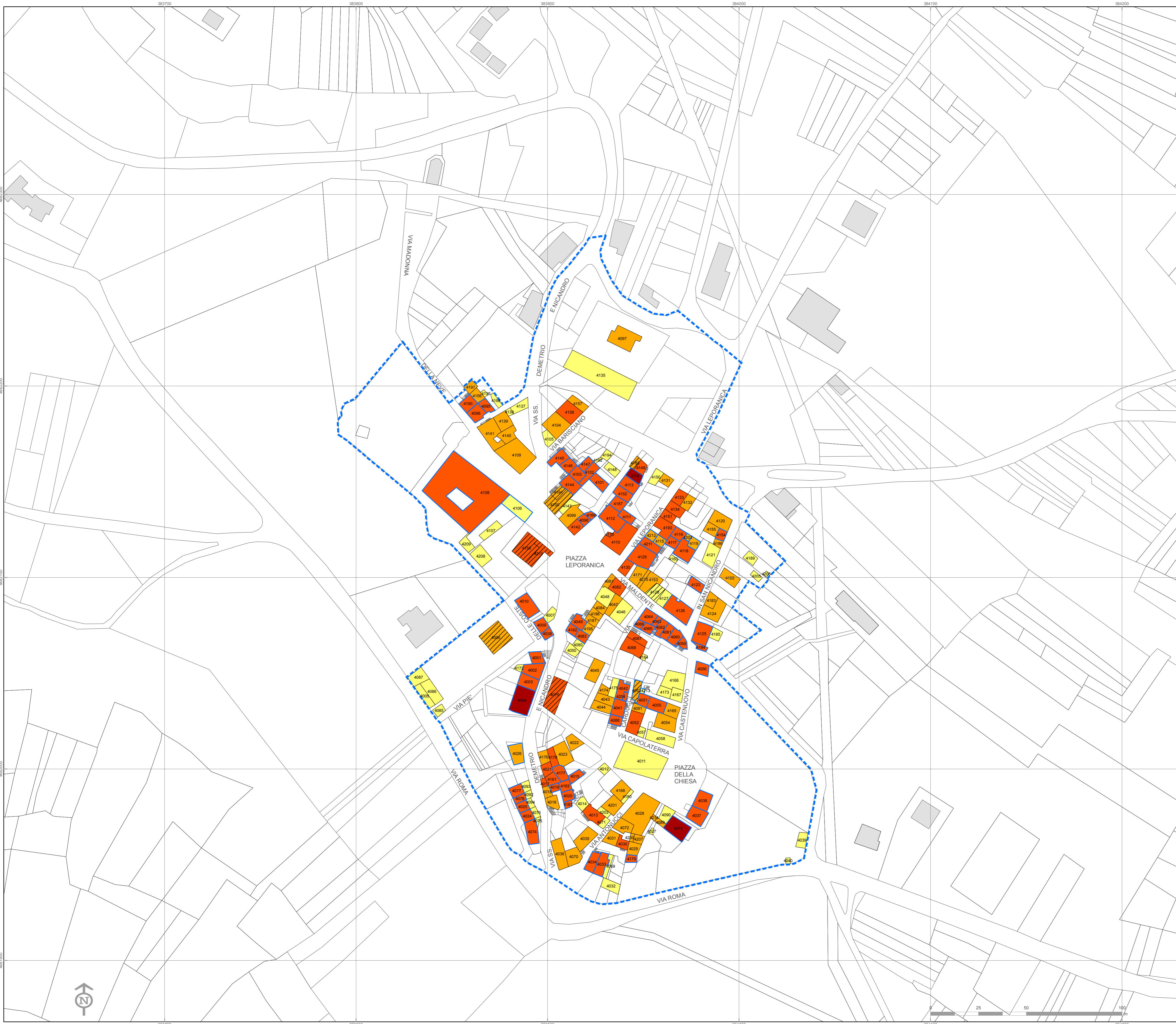
approvazione

Perimetro ex art.2 del decreto n.3/2010 del Commissario delegato per la ricostruzione

N. PIANI FUORI TERRA

- 1 piano
- 2 piani
- 3 piani
- 4 piani

- Sottotetto
- Seminterrato





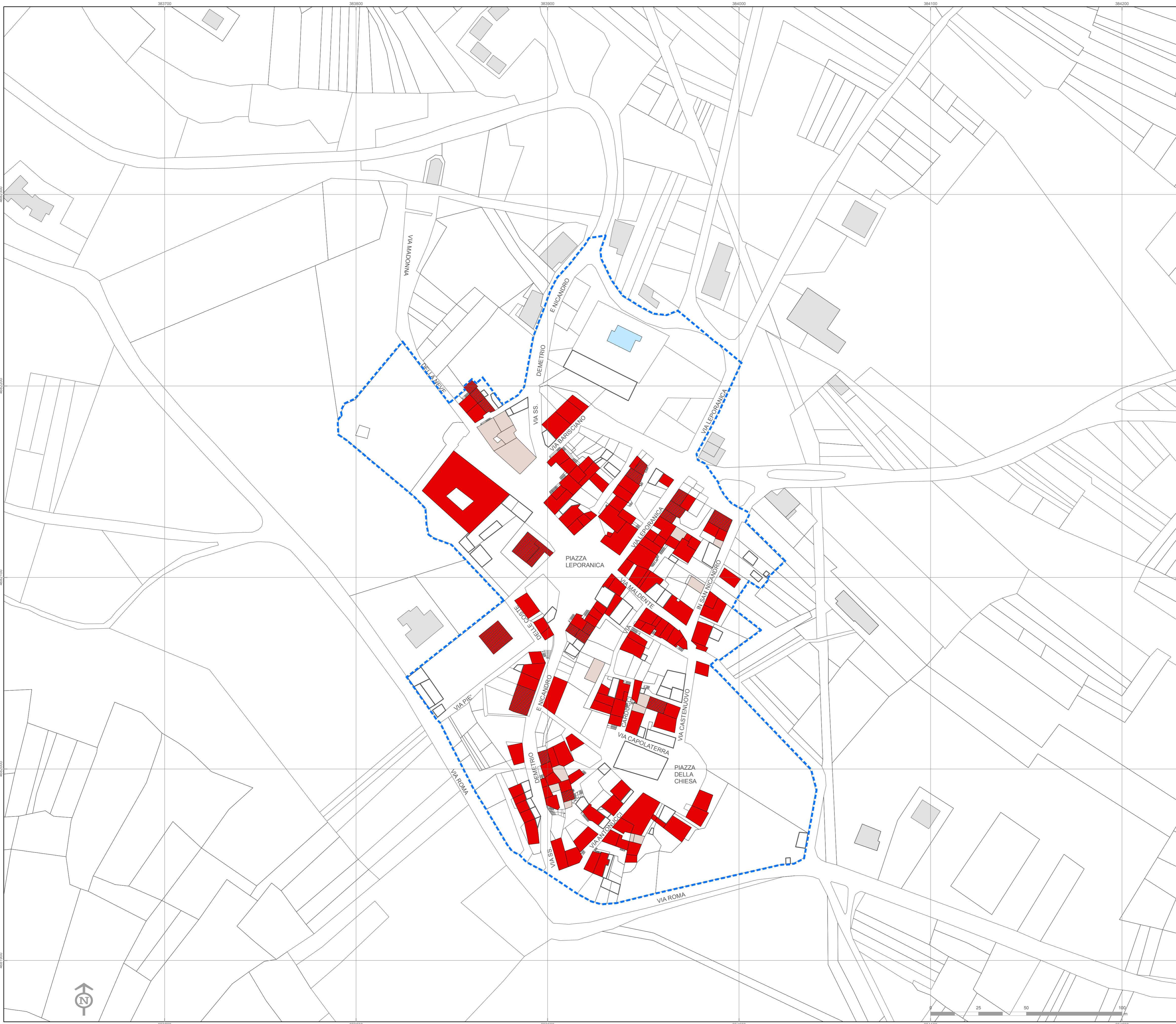
ambito: **SAN NICANDRO**

TAV. C.3.4

Unità architettoniche per destinazione d'uso. Piani superiori

data: giugno 2014

scala: 1:1.000



adozione

approvazione

Perimetro ex art.2 del decreto n.3/2010 del Commissario delegato per la ricostruzione

Edifici di 1 piano

DISTRIBUZIONE DELLE FUNZIONI

Residenziale

Artigianale

Commerciale

Direzionale/Turistico

Non residenziale

Attrezzature pubbliche

Attrezzature religiose

Abitazioni prima casa



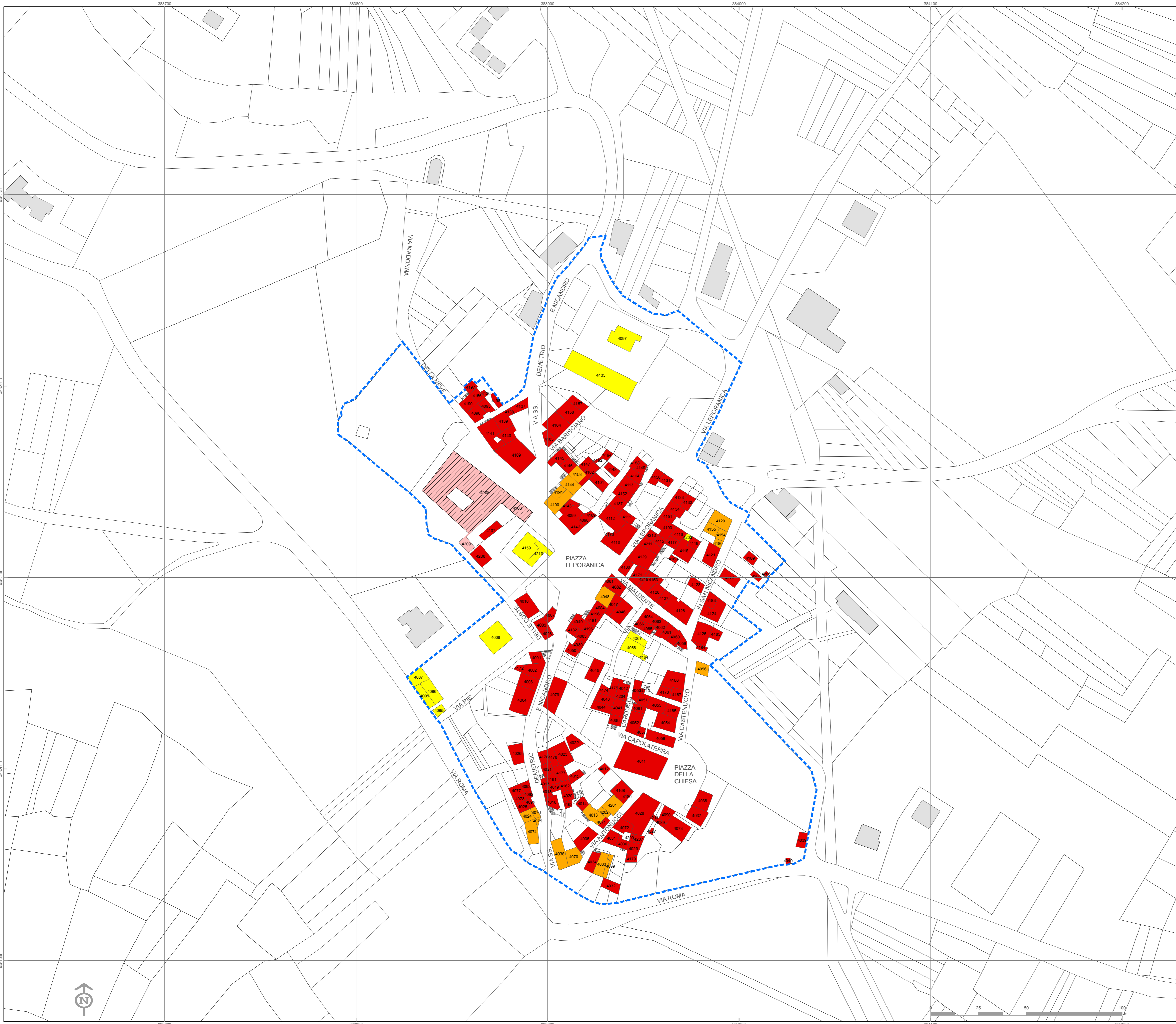
ambito: **SAN NICANDRO**

TAV. C.3.5

Unità architettoniche per classi di pregio

data: giugno 2014

scala: 1:1.000



adozione

approvazione

Perimetro ex art.2 del decreto n.3/2010 del Commissario delegato per la ricostruzione

CLASSI DI PREGIO

- Tipo edilizio assimilabile a "palazzo"
- Tipo edilizio storico
- Tipo edilizio storico trasformato
- Edilizia realizzata o trasformata recentemente

Edificio vincolato



Comune di Prata D'Ansidonia (AQ)

PIANO DI RICOSTRUZIONE DEI CENTRI STORICI DI TUSSIO E SAN NICANDRO

PIANO DI RICOSTRUZIONE DEI CENTRI STORICI DI TUSSIO E SAN NICANDRO

ambito: **SAN NICANDRO**

TAV. C.3.6


Unità architettoniche per esito di agibilità

data: dicembre 2014





scala: 1:1.000

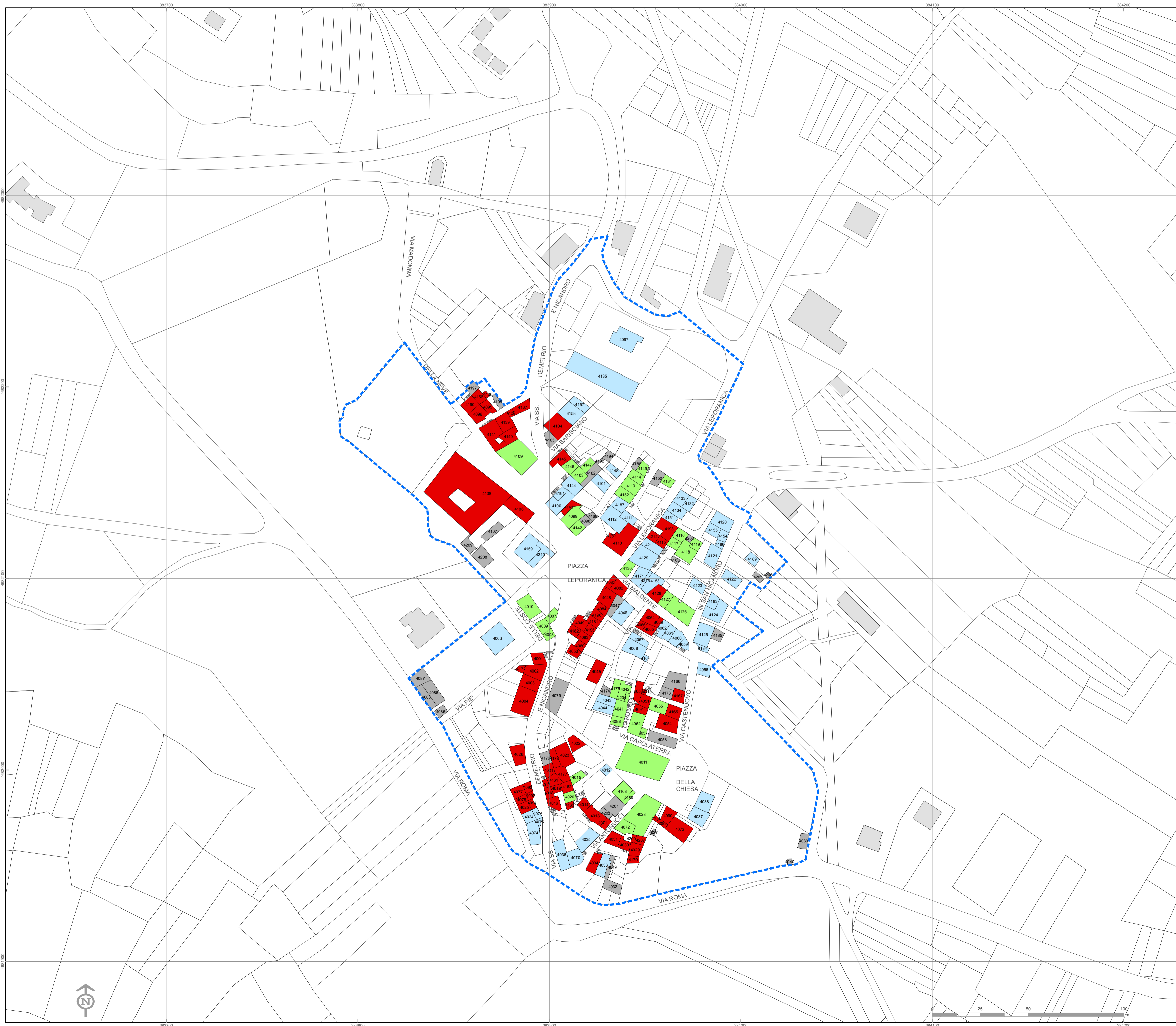
Dcc 23 luglio 2014, n.6
adozione

approvazione

 Perimetro ex art.2 del decreto n.3/2010 del Commissario delegato per la ricostruzione

CLASSI DI AGIBILITA'

-  A - edificio agibile
-  B/C - edificio parzialmente inagibile
-  E - edificio inagibile
-  Senza esito da verificare in sede di progetto





ambito: **SAN NICANDRO**

TAV. C.3.7


Interventi di messa in sicurezza


data: giugno 2014

scala: 1:1.000






adozione

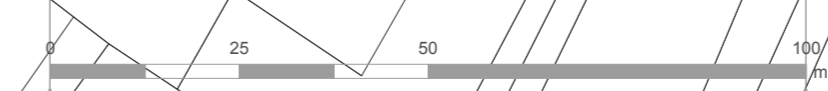
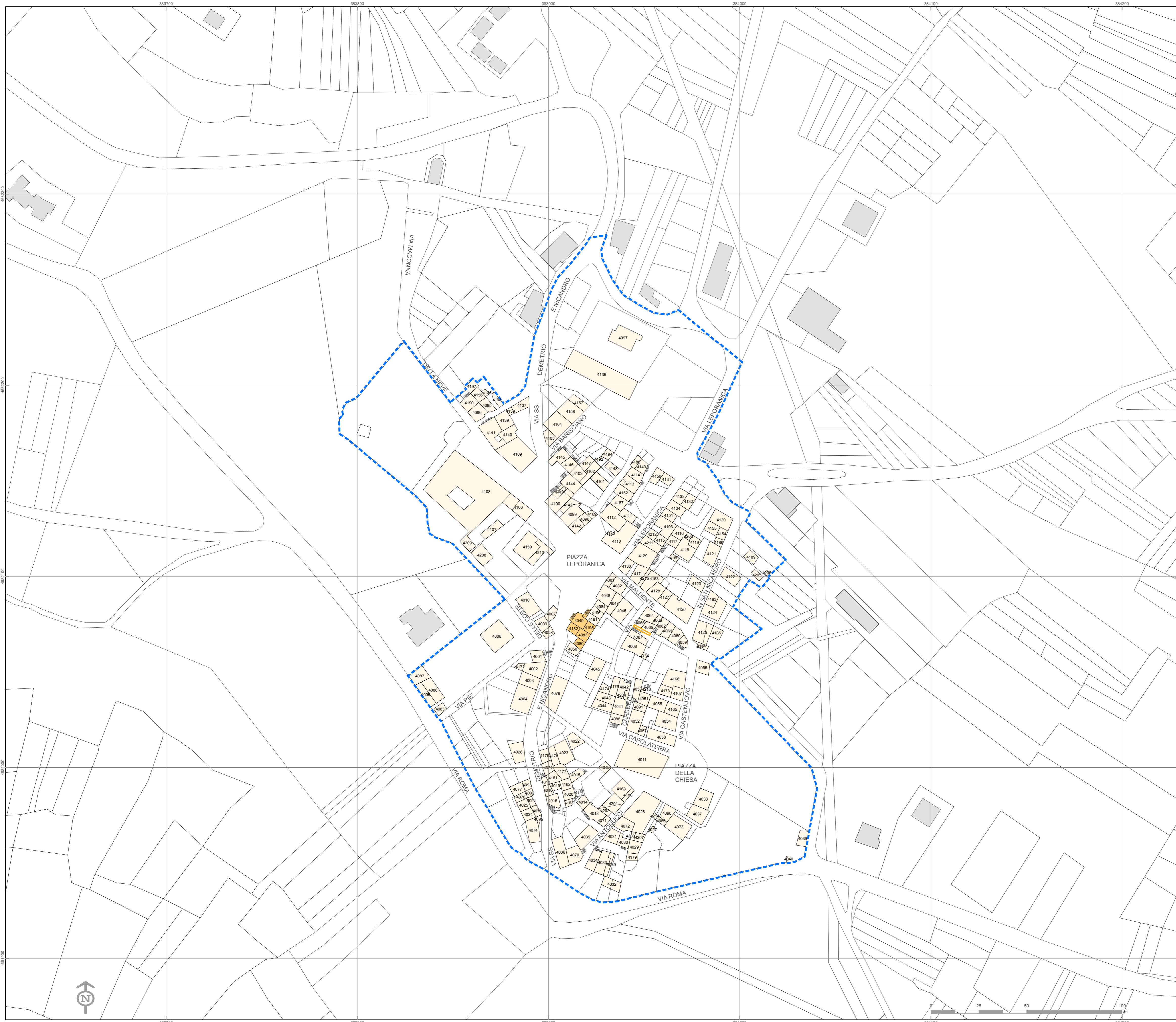
approvazione

 Perimetro ex art.2 del decreto n.3/2010 del Commissario delegato per la ricostruzione

 Unità architettonica (UA)

INTERVENTI DI MESSA IN SICUREZZA

-  Cerchiatura
-  Puntellamento di facciata
-  Puntellamento di contrasto
-  Messa in sicurezza interna al fabbricato
-  Messa in sicurezza con demolizione parziale del fabbricato





ambito: **SAN NICANDRO**

TAV. C.3.8


Interventi già realizzati o finanziati


data: giugno 2014

scala: 1:1.000




adozione

approvazione



 Perimetro ex art.2 del decreto n.3/2010 del Commissario delegato per la ricostruzione

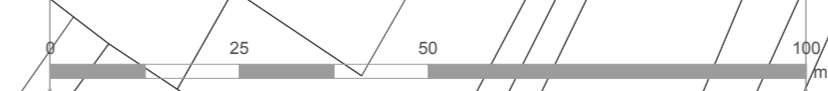
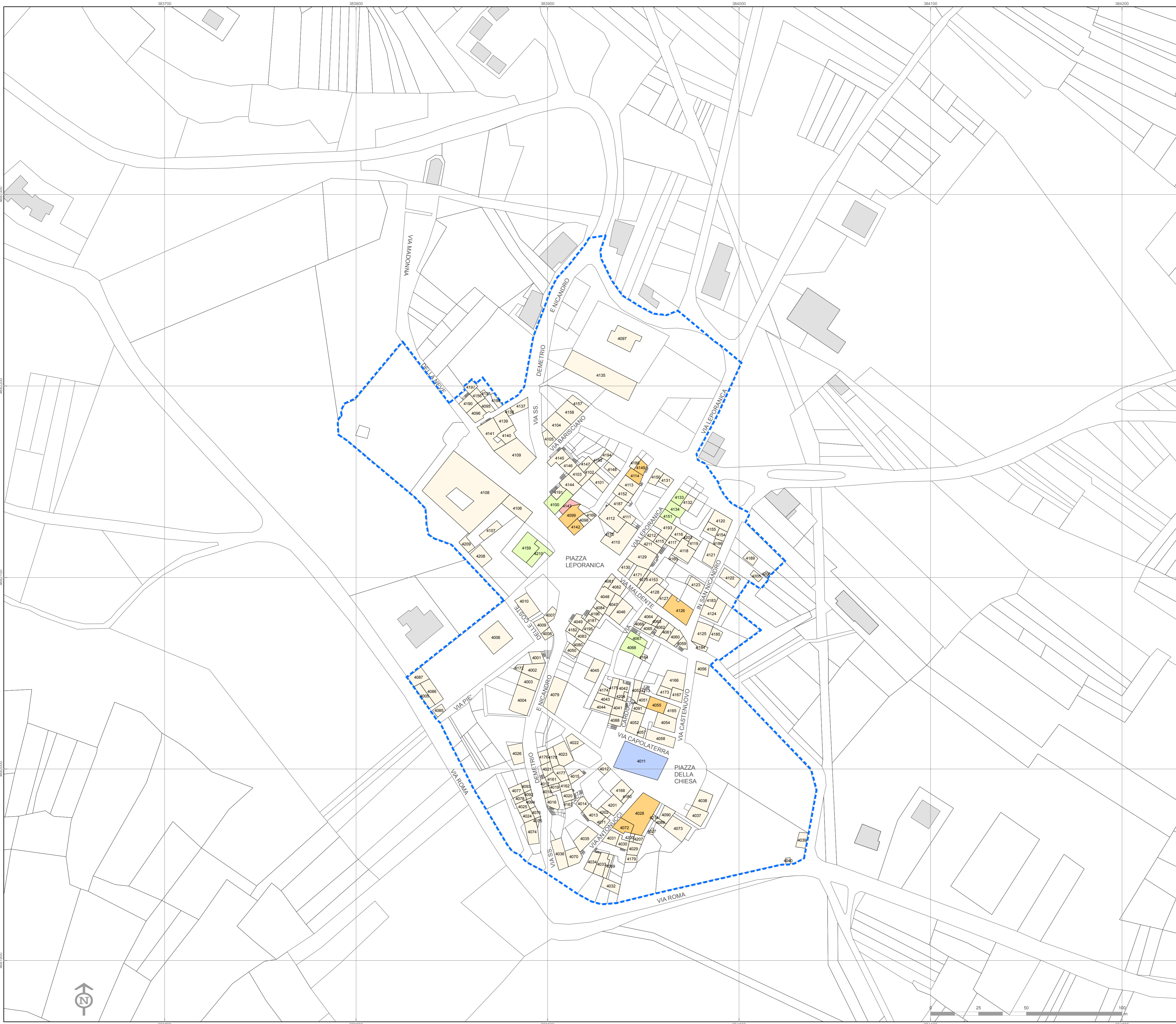
 Unità architettonica (UA)

INTERVENTI SU IMMOBILI PRIVATI

-  Intervento realizzato ai sensi dell'OPCM 3778 del 06.06.2009
-  Intervento realizzato ai sensi dell'OPCM 3779 del 06.06.2009
-  Intervento realizzato ai sensi dell'OPCM 3790 del 09.07.2009

INTERVENTI SU IMMOBILI PUBBLICI O D'USO PUBBLICO

-  Decreto n. 64 del 16.06.2011 del Commissario Delegato per la Ricostruzione Presidente della Regione Abruzzo secondo programma interventi prioritari
-  Intervento "Una Chiesa per Natale 2011" Riparazione Chiesa di San Nicandro





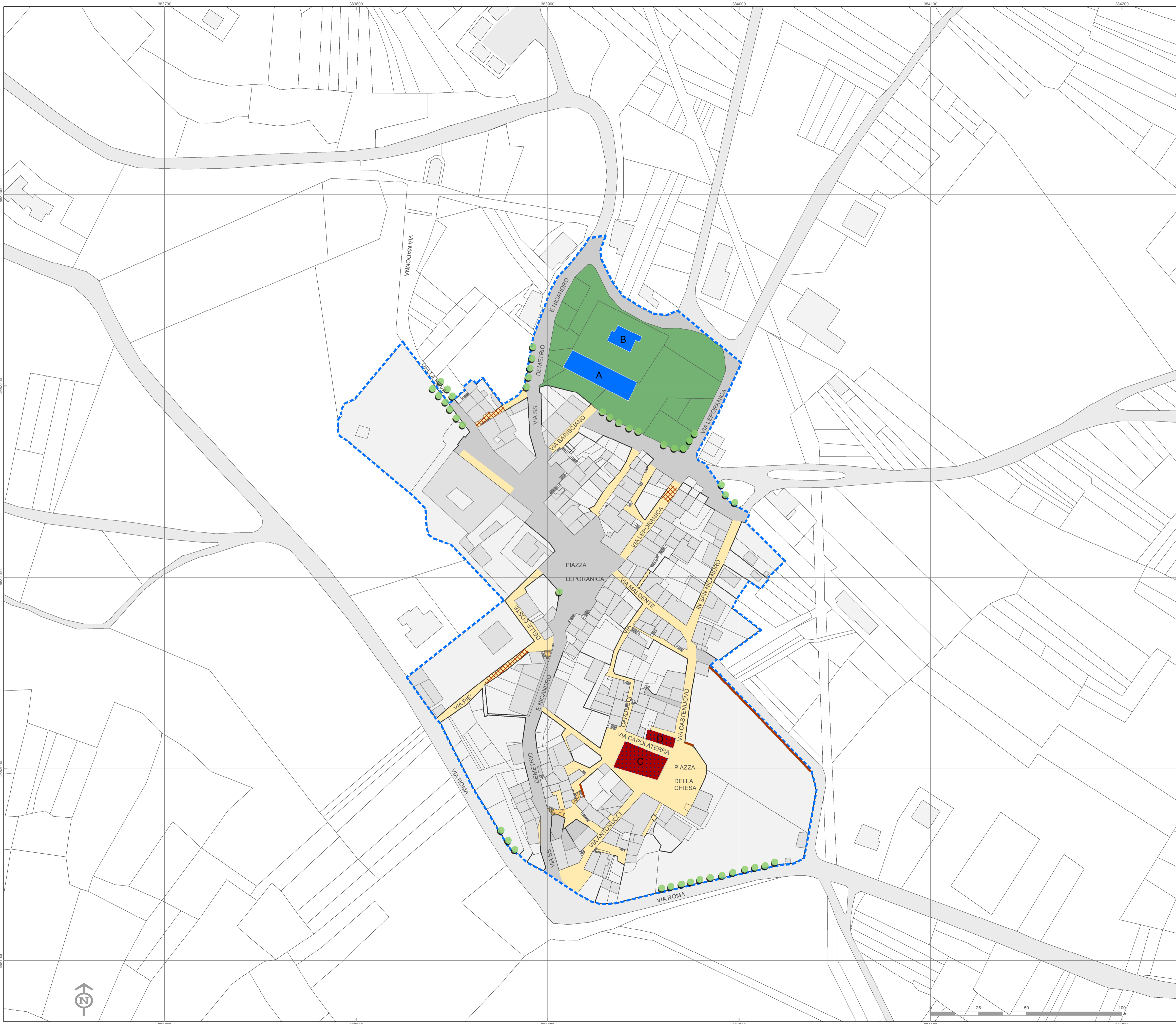
ambito: **SAN NICANDRO**

TAV. C.3.9

Spazio e immobili pubblici. Uso e stato

data: giugno 2014

scala: 1:1.000



adozione

approvazione

- Perimetro ex art.2 del decreto n.3/2010 del Commissario delegato per la ricostruzione
- Unità architettonica (UA)

ARTICOLAZIONE DEGLI SPAZI PUBBLICI

- Percorsi e piazze pavimentate
- Scalinate pubbliche
- Sottopassaggi pubblici
- Viabilità asfaltata
- Verde pubblico attrezzato

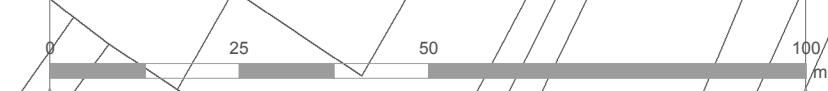
Muro di recinzione o contenimento

EDIFICI PUBBLICI O D'USO PUBBLICO

- Attrezzature pubbliche
 - A. Capannone comunale
 - B. Ex scuola di San Nicandro
- Attrezzature religiose
 - C. Chiesa di San Nicandro
 - D. Chiesa comunale

DANNI CORRELATI ALL'EVENTO SISMICO

- Edificio gravemente danneggiato
- Edificio mediamente danneggiato
- Dissesto stradale
- Crollo murario





ambito: **SAN NICANDRO**

TAV. C.3.10

Reti e sottoservizi. Tipologia e stato

data: giugno 2014

scala: 1:1.000

adozione

approvazione

Perimetro ex art.2 del decreto n.3/2010 del Commissario delegato per la ricostruzione

Unità architettonica (UA)

Percorsi e piazze pavimentate

Viabilità asfaltata

Dissesto stradale con danni alle reti sottostanti

RETE FOGNARIA

Collettore principale

Condotta interna

Condotta danneggiata

